



**КОМИТЕТ ИМУЩЕСТВЕННЫХ ОТНОШЕНИЙ
АДМИНИСТРАЦИИ ПЕРМСКОГО МУНИЦИПАЛЬНОГО ОКРУГА**

РЕШЕНИЕ

о размещении объектов № 518

Пермский край
Пермский округ

10.03.2023

Комитет имущественных отношений администрации Пермского муниципального округа разрешает Акционерному обществу «Газпром газораспределение Пермь» (ИНН 5902183841, ОГРН 2125902017723, почтовый адрес: 614000, г. Пермь, ул. Петропавловская, 43)

размещение объекта «газопровод давлением до 1,2 Мпа, для размещения которого не требуется разрешения на строительство»

на землях государственная собственность на которые не разграничена

на срок 1 год с 10.03.2023 г. по 09.03.2024 г.

Местоположение: Пермский край, Пермский муниципальный округ, п. Юго-Камский, ул. Советская, д. 188.

Приложение: схема предполагаемых к использованию земель или части земельного участка.

Особые условия использования:

1. При размещении объекта учесть параметры ширины проезда улично-дорожной сети, во избежание сужения полосы отвода дороги.
2. Получение разрешения на производство земляных работ.

Председатель комитета имущественных
отношений администрации Пермского
муниципального округа



(подпись, печать)

Д.В. Ракицкий

Схема предполагаемых к использованию земель или части земельного участка

Объект: Газопровод давлением до 1,2 МПа, для размещения которого не требуется разрешения на строительство

Местоположение: расположенных по адресу: Пермский край, м.о. Пермский, с.п. Юго-Камский, ул. Советская, д.188

Площадь земель или части земельного участка, кв.м.: 2054

Категория земель: земли населенных пунктов

Вид разрешенного использования: -

Описание границ смежных землепользователей:

От точки н1 до точки н3 - земельный участок с кадастровым номером 59:32:0100009:6766

От точки н3 до точки н6 - земли общего пользования








От точки н6 до точки н11 - земельный участок с кадастровым номером 59:32:0100009:4659

От точки н11 до точки н14 - земли общего пользования

От точки н14 до точки н15 - земельный участок с кадастровым номером 59:32:0100009:5653

От точки н15 до точки н1 - земли общего пользования

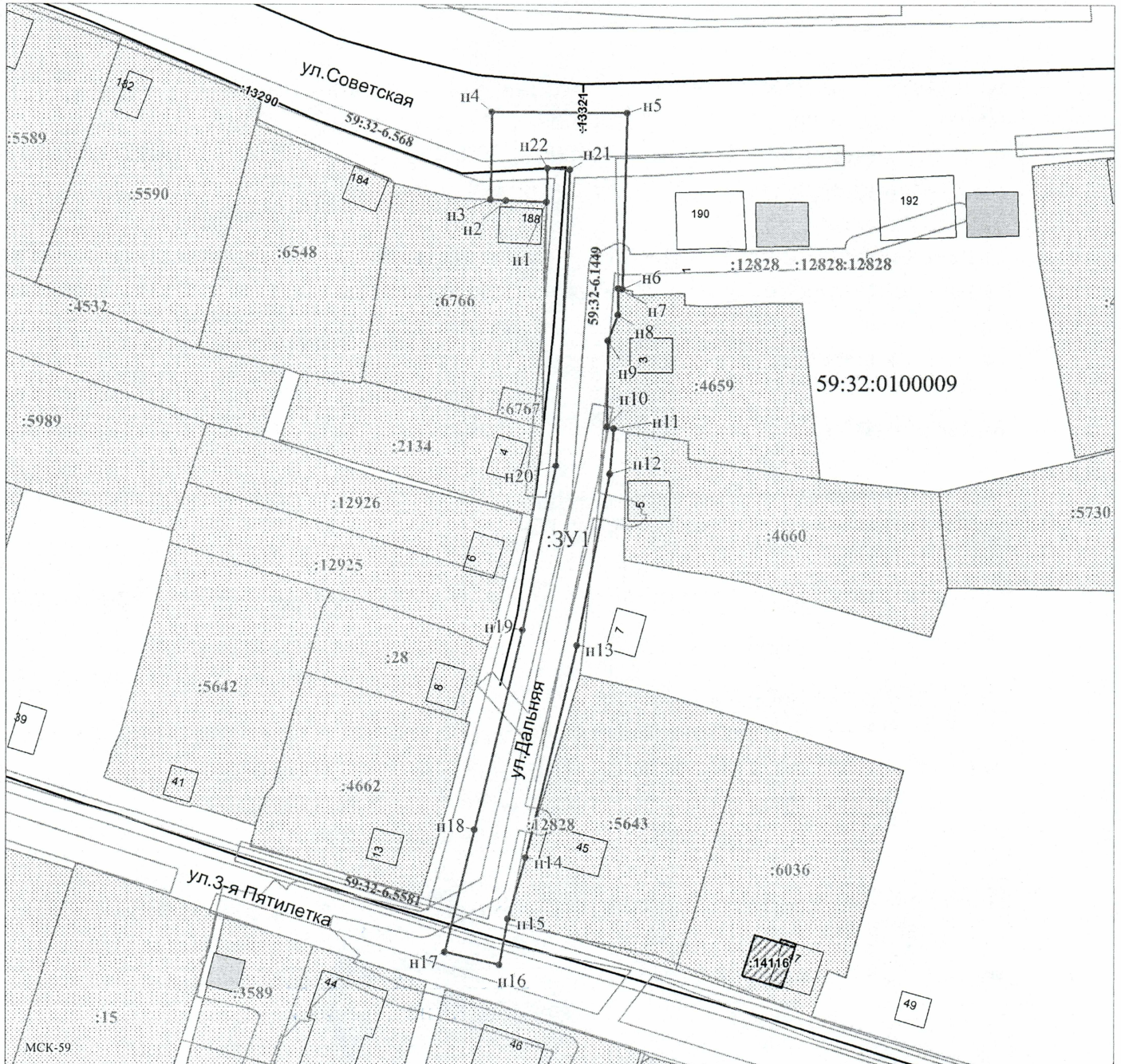
Условные обозначения:

-  - предполагаемый участок земель, на которых планируется размещение объекта
-  - границы и номер земельного участка, сведения о которых внесены в ЕГРН
-  - границы и номер объекта капитального строительства, сведения о которых внесены в ЕГРН
-  - граница кадастрового квартала
-  - зоны с особыми условиями использования территории, сведения о которых внесены в ЕГРН
-  - обозначение запрашиваемого земельного участка
-  - характеристическая точка границ земель или части земельного участка

59:32:0100009 - номер кадастрового квартала

Каталог координат, м

№ точки границы	X	Y
н1	483950.16	2193645.37
н2	483950.46	2193637.39
н3	483950.61	2193634.38
н4	483967.84	2193634.64
н5	483967.66	2193661.20
н6	483932.88	2193660.29
н7	483933.05	2193659.44
н8	483927.88	2193659.38
н9	483922.89	2193657.42
н10	483905.91	2193657.22
н11	483905.56	2193658.57
н12	483896.67	2193657.85
н13	483863.24	2193651.37
н14	483821.58	2193641.37
н15	483809.45	2193637.92
н16	483800.36	2193636.27
н17	483802.91	2193625.57
н18	483827.01	2193631.32
н19	483866.26	2193640.70
н20	483898.27	2193647.28
н21	483956.50	2193649.96
н22	483956.77	2193645.47
н1	483950.16	2193645.37



Заявитель: _____ / Егошина И.В.
 МП (подпись, расшифровка подписи)
 (для юридических лиц и индивидуальных предпринимателей)

Масштаб 1:800